

臺中市南區樹德里簡易疏散避難地圖 Shude Vil., South District, Taichung City Simple Evacuation Map No.6600300-013

防災資訊表 Information Table
災害通報單位 Notification Unit
臺中市災害應變中心 Taichung EOC 04-23811119#567 南區災害應變中心 South District EOC 04-22626105 警察局第三分局 Police Department 04-22224477 消防局勤工分隊 Fire Department 04-22621980 1999臺中市民一碼通 Citizen Helpline 1999

防災資訊網站 Emergency Information website
 經濟部水利署防災資訊服務網 Water Resources Agency, Ministry of Economic Affairs https://fhy.wra.gov.tw/fhyv2/  行政院農委會土石流防災資訊網 Debris Flow Disaster Prevention Information https://246.swcb.gov.tw/  NCDR災害情資網 National Science and Technology Center for Disaster Reduction https://ceodss.ncdr.nat.gov.tw/  臺中市政府水利局防災資訊網 Water Resources Bureau of Taichung City Government https://wrbeochi.taichung.gov.tw/TCSAFE/

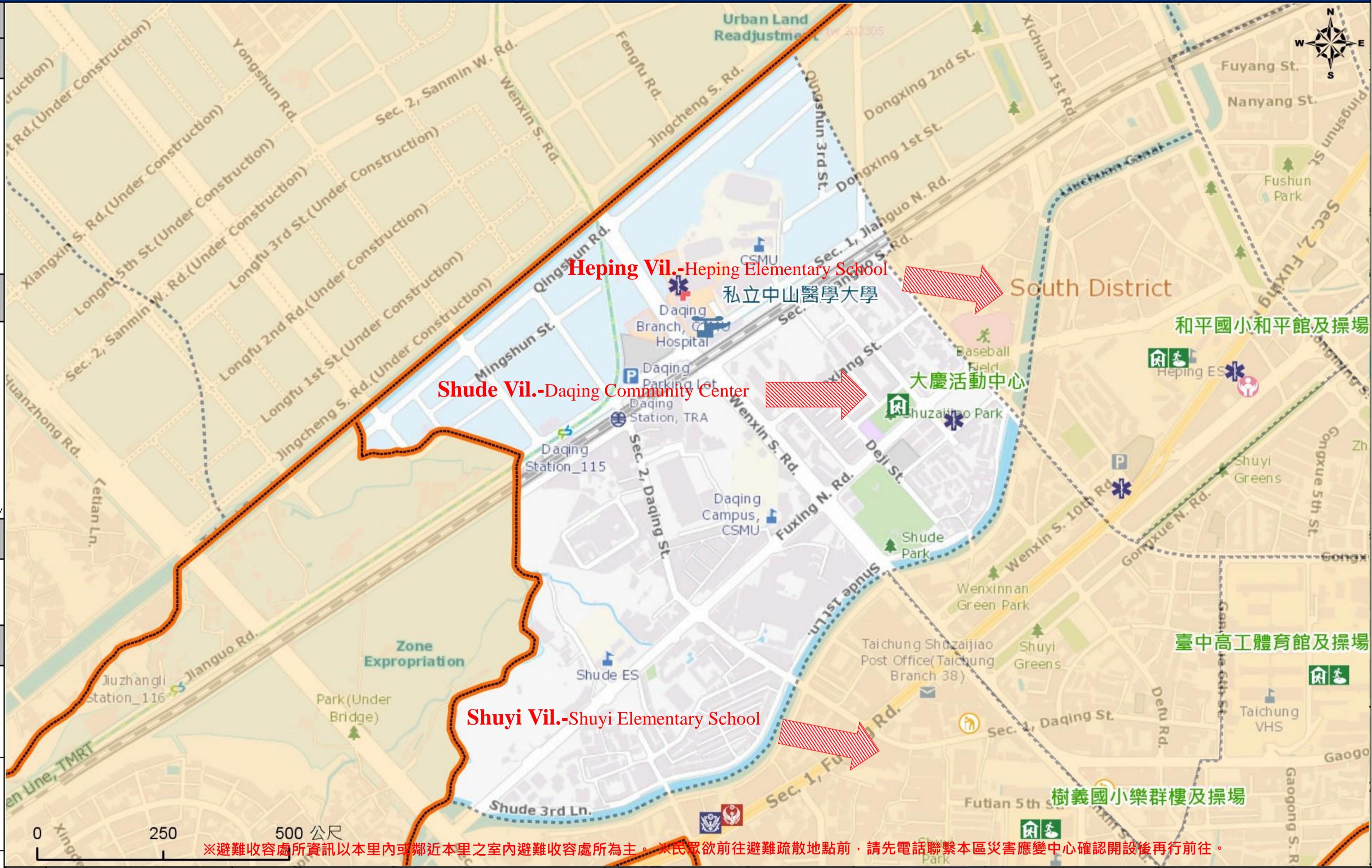
緊急聯絡人 Emergency Contact person
里長 Chief of Shude Vil. 余銘記 YU, MING-JI 電話 Tel. : (04)22654526 手機 Phone Number : 0972-372477

避難收容處所 Evacuation Shelter
名稱(Name) : Daqing Community Center 地址(add.) : No. 100 Defu Road 聯絡電話(Tel.) : (04)22626105#205 容納人數(Capacity) : 30人(people)
名稱(Name) : Shuyi Elementary School 地址(add.) : No. 11 Futian Road 聯絡電話(Tel.) : (04)22657298#700 容納人數(Capacity) : 953人(people)




















名稱(Name) : Heping Elementary School 地址(add.) : No. 57, Sec. 2, Fuxing Road 聯絡電話(Tel.) : (04)22613139#731 容納人數(Capacity) : 513人(people)

直升機停機處 Heliport Info
名稱 : 轄區分隊(電話) :

南區區公所2023年8月製作
Made in Aug 2023 by South District, Taichung City



※避難收容處所資訊以本里內或鄰近本里之室內避難收容處所為主。災民欲前往避難疏散地點前，請先電話聯繫本區災害應變中心確認開設後再行前往。

圖例 legend	防災 Disaster	道路 Road	設施 Facilities	界線 Administrative boundary
	避難疏散方向 Evacuation route	 一般道路 Road	 室外避難處所 Outdoor Shelter	 區行政界線 District level
	歷史淹水點位 History Flooding Point	 縣道 County highway	 醫療機構 Medical Facility	 里行政界線 Village level
	歷史坡地災害 History slope point	 國道 Highway	 社福機構(身障) Disabled Persons	
		 臺灣鐵路 TRA	 社福機構(老人) Elderly welfare institution	臺中市市民防災手冊 Taichung Citizen Disaster Prevention Guide
		 臺灣高鐵 THSR	 社福機構(兒少) Children welfare	
		 台中捷運 TMRT	 災害應變中心 Emergency Operation Center	
			 一般護理之家 Nursing Home	
			 直升機停機處 Heliport	