

# 臺中市南區樹義里簡易疏散避難地圖 Shuyi Vil., South District, Taichung City Simple Evacuation Map No.6600300-012

| 防災資訊表<br>Information Table  |
|---|
| 災害通報單位<br>Notification Unit   |
| 臺中市災害應變中心 Taichung EOC<br>04-23811119#567<br>南區災害應變中心 South District EOC<br>04-22626105<br>警察局第三分局 Police Department<br>04-22224477<br>消防局勤工分隊 Fire Department<br>04-22621980<br>1999臺中市民一碼通 Citizen Helpline<br>1999 |

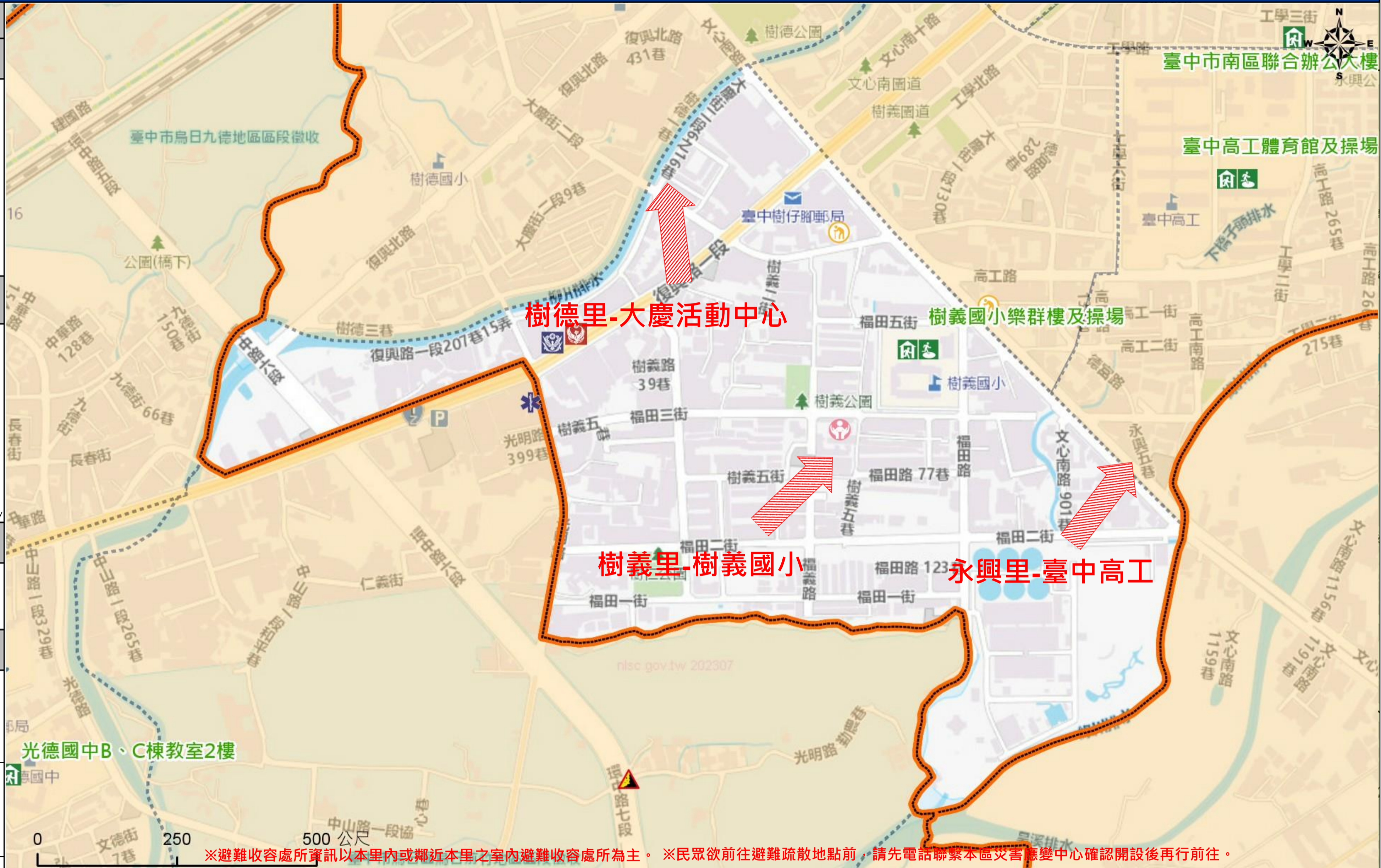
| 防災資訊網站<br>Emergency Information website  |
|--|
|  經濟部水利署防災資訊服務網<br>Water Resources Agency, Ministry of Economic Affairs<br><a href="https://fhy.wra.gov.tw/fhyv2/">https://fhy.wra.gov.tw/fhyv2/</a><br> 行政院農委會土石流防災資訊網<br>Debris Flow Disaster Prevention Information<br><a href="https://246.swcb.gov.tw/">https://246.swcb.gov.tw/</a><br> NCDR災害情資網<br>National Science and Technology Center for Disaster Reduction<br><a href="https://ceodss.ncdr.nat.gov.tw/">https://ceodss.ncdr.nat.gov.tw/</a><br> 臺中市政府水利局防災資訊網<br>Water Resources Bureau of Taichung City Government<br><a href="https://wrbeochi.taichung.gov.tw/TCSAFE/">https://wrbeochi.taichung.gov.tw/TCSAFE/</a> |

| 緊急聯絡人<br>Emergency Contact person  |
|--|
| 里長 Chief of Shuyi Vil.<br>莊郁雄 ZHUANG,YU-XIONG<br>電話 Tel. : (04)22634723<br>手機 Phone Number : 0931-589125 |



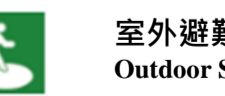







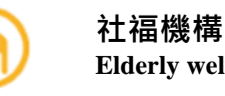



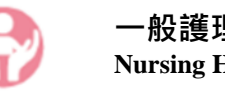


| 避難收容處所<br>Evacuation Shelter   |
|--|
| 名稱(Name): 樹義國小 (水) (震)<br>地址(add.): 福田路11號<br>聯絡電話(Tel.): (04)22657298#700<br>容納人數(Capacity): 953人     |
| 名稱(Name): 臺中高工 (水) (震)<br>地址(add.): 高工路191號<br>聯絡電話(Tel.): (04) 22613158#5202<br>容納人數(Capacity): 1280人 |

| 名稱(Name): 大慶活動中心 (水) (震)   |
|--|
| 地址(add.): 德富路100號<br>聯絡電話(Tel.): (04)22626105#205<br>容納人數(Capacity): 30人 |

| 直升機停機處<br>Heliport Info   |
|---|
| 名稱:<br>轄區分隊(電話):  |
| 南區區公所2023年8月製作<br>Made in Aug 2023 by South District, Taichung City |



※避難收容處所資訊以本里內或鄰近本里之室內避難收容處所為主。※民眾欲前往避難疏散地點前，請先電話聯繫本區災害應變中心確認開設後再行前往。

| 圖例<br>legend | 防災 Disaster  | 道路 Road  |   | 設施 Facilities  |   |  | 界線 Administrative boundary  |
|--------------|--|--|---|--|---|--|---|
|              |  避難疏散方向<br>Evacuation route       |  一般道路<br>Road         |  省道<br>Provincial Road |  室外避難處所<br>Outdoor Shelter    |  室內避難處所<br>Indoor Shelter                |  民生物資儲備處所<br>Material reserve |  區行政界線<br>District level                                 |
|              |  歷史淹水點位<br>History Flooding Point |  縣道<br>County highway |  快速道路<br>Expressway    |  醫療機構<br>Medical Facility     |  警察單位<br>Police Department               |  消防單位<br>Fire Department      |  里行政界線<br>Village level                                  |
|              |  歷史坡地災害<br>History slope point    |  國道<br>Highway        |  臺灣鐵路<br>TRA           |  社福機構(身障)<br>Disabled Persons |  社福機構(老人)<br>Elderly welfare institution |  社福機構(兒少)<br>Children welfare |  臺中市市民防災手冊<br>Taichung Citizen Disaster Prevention Guide |
|              |  |  臺灣高鐵<br>THSR         |  台中捷運<br>TMRT          |  一般護理之家<br>Nursing Home       |  災害應變中心<br>Emergency Operation Center    |  直升機停機處<br>Heliport           |   |